

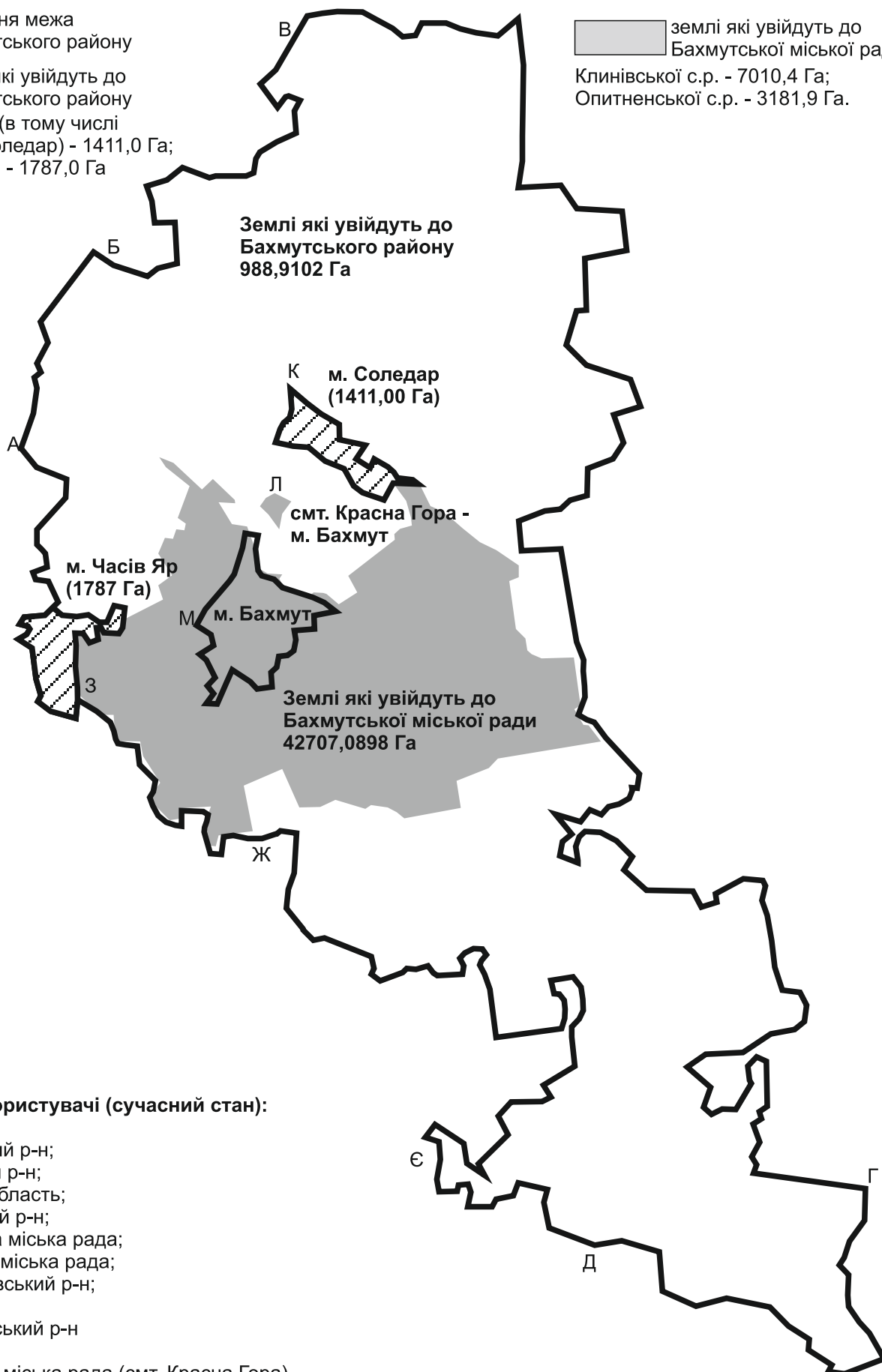


План умовної зовнішньої межі Бахмутського р-ну Донецької області

Умовні позначення

- зовнішня межа Бахмутського району
-  землі які увійдуть до Бахмутського району
Соледарської м.р. (в тому числі територію міста Соледар) - 1411,0 Га;
Часовоярської м.р. - 1787,0 Га
-  землі які увійдуть до Бахмутської міської ради
Клинівської с.р. - 7010,4 Га;
Опитненської с.р. - 3181,9 Га.



Суміжні землекористувачі (сучасний стан):

- А-Б - Слов'янський р-н;
Б-В - Лиманський р-н;
В-Г - Луганська область;
Г-Д - Шахтарський р-н;
Д-Є - Єнакієвська міська рада;
Є-Ж - Горлівська міська рада;
Ж-З - Костянтинівський р-н;
З-І - м. Часів Яр
І-А - Костянтинівський р-н
К-К - м. Соледар
Л-Л - Бахмутська міська рада (смт. Красна Гора)
М-М - Бахмутська міська рада (м. Бахмут)